

THÜRINGER WALD

WANDER WELTEN

& Natureerlebnisse



*Vom Thüringer Wald
ins Thüringer Burgenland*

www.tourismus-thueringer-wald.de



THÜRINGER
WALD
GOTHAER
LAND e.V.

Inselsbergregion

- Route 1** Benediktinerpfad
- Route 2** Gipfel- und Aussichtstour Bad Tabarz
- Route 3** Rundwanderweg „Um den Inselsberg“
- Route 4** Naturpark-Weg „Kühles Tal“
- Route 5** Kleinschmalkalder Vulkansteig (GeoRoute 14)
- Route 6** Brotteröder Kindertour (GeoRoute 12)

Talsperrenregion

- Route 7** Saurier-Erlebnispfad (GeoRoute 6)
- Route 8** Naturlehrpfad „Wilde Weiden“
- Route 9** Bergseetour zur Ebertswiese
- Route 10** Rundwanderung zum Falkenstein
- Route 11** Rundwanderung Ohratalsperre
- Route 12** Rennsteig: Etappe 3
(Von der Ebertswiese zum Grenzadler)

Gotha & Gothaer Land

- Route 13** Lutherweg: Etappe 7 von Gotha nach Arnstadt
- Route 14** Gothas Seebergroure
- Route 15** Die Burgenroute (GeoRoute 3)
- Route 16** Die Panoramaroute (GeoRoute 2)

IMPRESSUM

- **Herausgeber** Tourismusverband Thüringer Wald/Gothaer Land e.V.
Reuterstraße 2, 99867 Gotha, Tel. 03621 363111
info@tourismus-thueringer-wald.de, www.tourismus-thueringer-wald.de
- **Redaktion** Carla Magdalena Zech, Dr. Bettina Aschenbrenner
- **Auflage** 1. Auflage 2026, 6.000 Exemplare
- **Titelbild** Lisa Kristin Schrötter
- **Fotos** André Heß, Dominik Ketz, Gemeinde Floh-Seligenthal, Inselsberg-Funpark Wiegand, Erlebnisberge GmbH, Uwe-Jens Igel, Kerstin Fohlert, Kletterwald Drei Gleichen, KulTourStadt Gotha GmbH, Antonia Löß, Kur- und Tourismusamt Stadt Friedrichroda, Lisa Kristin Schrötter, Manfred Müller, Manfred Ständer, Manfred Windus, Maykel Hirschfeld, Mona Heinemann, Patrick Dubhorn, Patrick Stohl, Paul Hentschel, Regionalverbund Thüringer Wald e.V., Sebastian Schmidt, Thomas Walkling, Ulf Gaßler
- **Karten** mr-kartographie Eisenach
- **Karten (Routen 1-16)** Carla Magdalena Zech (Erstellt mit QGIS/Version 3.x, Kartengrundlage © OpenStreetMap-Mitwirkende)
- **Layout & Gestaltung** Franziska Heinzlerling (dmz Erfurt-Gotha GmbH)
- **Gesamtherstellung** dmz Druckmedienzentrum Erfurt-Gotha GmbH

Mit freundlicher Unterstützung
des Landkreises Gotha

© Tourismusverband
Thüringer Wald/Gothaer Land e.V.



Wir alle sind Wanderer.

Wandern ist universell und Teil der menschlichen Kultur. Jeder hat sein individuelles Motiv, Ziel, Schrittmaß und seinen ganz eigenen Anspruch. Wandern ist sportliche Erholung, kann ent- wie auch beschleunigend sein.

König der Thüringer Wanderwege ist natürlich der Rennsteig. Aber auch sein stolzer „Hofstaat“ kann sich sehen lassen. Weit mehr als 1.000 km Wanderwege, die mal als felsiger Berganstieg mit herrlichen Ausblicken, mal als breitere Flachland-Spur und mal als naturbelassener Pfad angelegt sind, durchziehen die verschiedenen Landschaften zwischen Thüringer Wald, der Region um Gotha und dem Thüringer Burgenland. Zudem ist nahezu das gesamte Gebiet Teil des UNESCO Global Geopark Thüringen Inselsberg-Drei Gleichen. Er ist einer von acht deutschen UNESCO Global Geoparks und birgt geheimnisvolle Zeugnisse des einstigen Superkontinents Pangäa.

Erobern Sie sich also unser überaus spannendes, erlebnis- und abwechslungsreiches Wanderrevier im und vor den Toren des Thüringer Waldes.

In dieser Broschüre stellen wir Ihnen nur eine kleine Auswahl an Wanderwegen und GeoRouten unterschiedlichster Couleur und Ansprüche vor.

Ein weit größeres Angebot finden Sie auf <https://www.tourismus-thueringer-wald.de/wandern> und auf <https://www.tourenportal-thueringer-wald.de/de/>

Wir wünschen Ihnen ein wandervolles Vergnügen bei bester Erholung und viel Spaß!

Ihr Tourismusverband Thüringer Wald/Gothaer Land e.V.



Schlosskapelle Reinhardtbrunn



Sport- und Gesundheitsbad TABBS

zum
Wanderweg

Strecke

15,2

Kilometer

Dauer

3:00

Stunden

Aufstieg

↑ 284

Meter

Abstieg

↓ 269

Meter

Anspruch

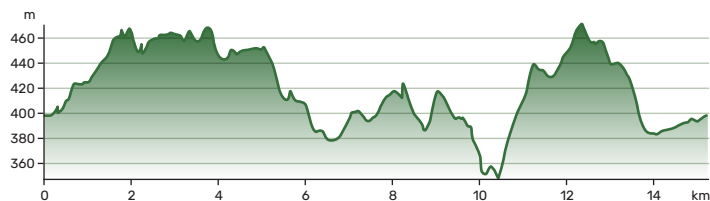
T1

Wandern

Benediktinerpfad

Auf historischen Spuren

Der Rundweg führt auf romantischen Wegen durch die geschichtsträchtige Landschaft rund um Bad Tabarz, Friedrichroda und Waltershausen. Seinen Namen verdankt der Weg einem der bedeutendsten und einflussreichsten Thüringer Benediktinerklöster, das Landgraf Ludwig der Springer in Reinhardsbrunn 1085 gestiftet hatte. Nach seiner Zerstörung im Bauernkrieg ließ Herzog Ernst I. von Sachsen-Coburg und Gotha ab 1827 auf den Klostermauern ein Jagd- und Lustschloss im neugotischen Stil mit großem Landschaftspark erbauen. Seit 2021 befindet sich das Klosterensemble im Besitz des Freistaates Thüringen und seither finden hier umfangreiche denkmalgerechte Sanierungsmaßnahmen statt. Die Schlosskapelle ist bereits vollständig saniert und kann im Rahmen von Schlossparkführungen besichtigt werden.

Empfohlene
Wanderzeit

JAN

FEB

MÄR

APR

MAI

JUN

JUL

AUG

SEP

OKT

NOV

DEZ



Start/Ziel: „KUKUNA“ – Zentrum für Kur, Kultur und Natur, Bad Tabarz



TIPPS **Bad Tabarz:** Sport- und Gesundheitsbad TABBS

Friedrichroda: Marienglashöhle mit GeoInformationszentrum, Klosterkapelle und Schlosspark Reinhardsbrunn

Waltershausen: Schloss Tenneberg & Stadtkirche

RASTPLÄTZE Komstkochteich, Kuhplatz, Kurpark Friedrichroda, Marienglashöhle

TOILETTEN Tourist-Information Bad Tabarz, Marienglashöhle, Schloss Tenneberg (alle während der Öffnungszeiten)



Parkplätze: Theodor-Neubauer-Park, Parkplatz hinter der Sparkasse, Parkplatz in der Reinhardsbrunner Straße, Wanderparkplatz Waltershäuser Straße, Bad Tabarz



ÖPNV: Thüringer Waldbahn – Linie 4
NVG Gotha – Buslinien 840, 841, 857



Gipfelblick Aschenbergstein



Backofenlöcher

 zum
Wanderweg

Strecke

11,0
Kilometer

Dauer

3:45
Stunden

Aufstieg

↑ 315
Meter

Abstieg

↓ 315
Meter

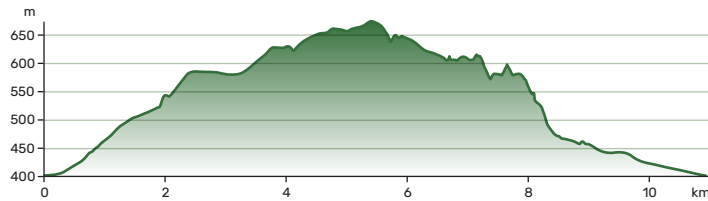
Anspruch

T2
Bergwandern

Gipfel- und Aussichtstour Bad Tabarz

Die Preisgekrönte

Diese Panoramatur begeistert mit abwechslungsreichen Wegen, eindrucksvollen Felsformationen und weiten Blicken über das Thüringer Land. Immer wieder öffnen sich lichte Waldstellen zu herrlichen Aussichtsplätzen, die zum Innehalten einladen. Die Mischung aus sanften Anstiegen, markanten Felsvorsprüngen und Berggipfeln sowie romantischen Tälern macht diese Runde zu einer besonders erlebnisreichen Tagestour. Ideal für alle, die Natur und Aussicht gleichermaßen genießen möchten. 2022 wurde der Weg im Wettbewerb „Deutschlands schönster Wanderweg“ zum Sieger in der Kategorie „Tagestouren“ gewählt.

Empfohlene
Wanderzeit

JAN FEB MÄR APR MAI JUN JUL AUG SEP OKT NOV DEZ



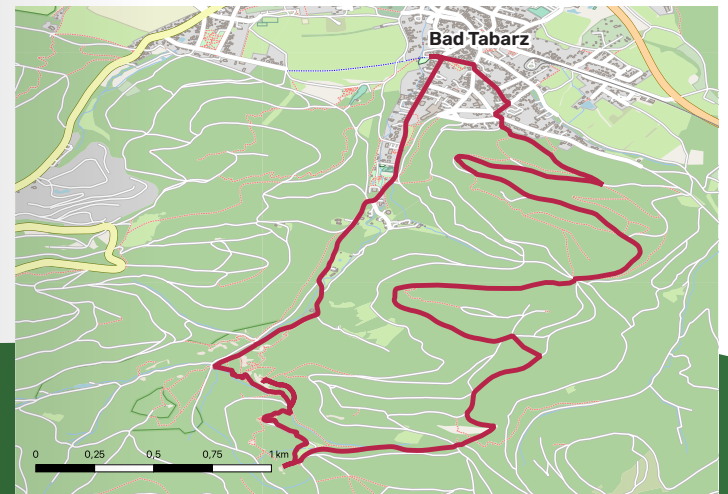
Start/Ziel: „KUKUNA“ – Zentrum für Kur, Kultur und Natur, Bad Tabarz



TIPPS Gipfelkreuze auf dem Hirschstein und Aschenbergstein, Backofenlöcher und Torstein im Lauchgrund, Kneipp-Kuranlage Arenarisquelle

RASTPLÄTZE Zimmerberghütte, Schutzhütte Neuer Weg, Schutzhütte am Fünfarmigen Wegweiser, Rastplatz Tempelchen

TOILETTEN Tourist-Information Bad Tabarz (während der Öffnungszeiten)



Parkplätze: Theodor-Neubauer-Park,
Parkplatz hinter der Sparkasse,
Parkplatz in der Reinhardsbrunner Str.,
Wanderparkplatz Waltershäuser Str., Bad Tabarz



Touringstempel
Nr. 149 Zimmerberg Hütte
Nr. 147 Hirschstein
Nr. 146 Aschenbergstein
Nr. 148 Tempelchen



ÖPNV: Thüringer Waldbahn – Linie 4
NVG Gotha – Buslinien 840, 841, 857



Großer Inselsberg



Funpark Inselsberg Sommerrodelbahn

zum
Wanderweg

Strecke

13,5

Kilometer

Dauer

4:30

Stunden

Aufstieg

↗ 363

Meter

Abstieg

↘ 336

Meter

Anspruch

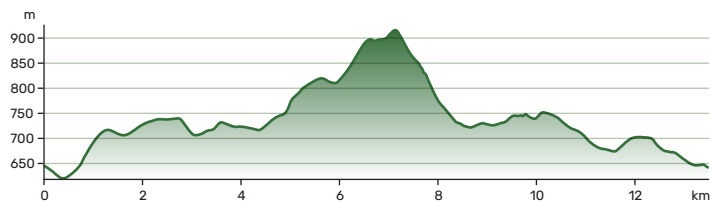
T2

Bergwandern

„Um den Inselsberg – Brotterode – Thüringer Wald“

Die Eroberung einer Landmarke

Rund um den Großen Inselsberg erleben Wandernde ein Zusammenspiel von eindrucksvollen Ausblicken, stillen Waldwegen und spannenden Naturorten. Der Dreiherrnstein erinnert an historische Grenzverläufe und Handelsrouten, denn hier grenzten die einstigen Herzogtümer Sachsen-Meiningen, Sachsen-Coburg und Gotha sowie Kurhessen aneinander. Und mit dem Großen Inselsberg (916 m) erobert man zugleich auch den höchsten und weithin sichtbaren Berg des westlichen Thüringer Waldes. Diese Tour lohnt sich für Familien, da sich in unmittelbarer Nachbarschaft des Inselsberges auch Thüringens größter Funpark mit einem vielfältigen Erlebnisangebot befindet.

Empfohlene
Wanderzeit

JAN

FEB

MÄR

APR

MAI

JUN

JUL

AUG

SEP

OKT

NOV

DEZ

Start/Ziel: Parkplatz Axdorf (mit Grillplatz), Brotterode

TIPPS **Bad Tabarz:** Großer Inselsberg

Brotterode-Trusetal: Funpark Inselsberg, Beerberggrotte & Wartburgblick, Berggasthof Dreiherrnstein

RASTPLÄTZE Grillplatz Axdorf, Brötteroder Hütte

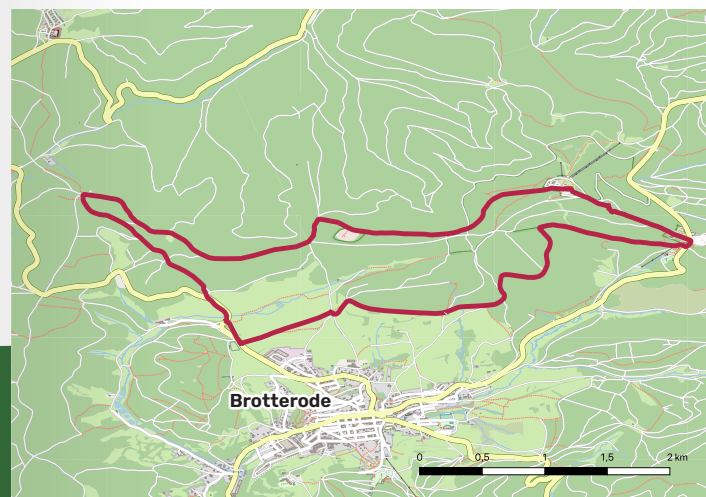
TOILETTEN Erlebnisturm mit Aussicht „Großer Inselsberg“ (während der Öffnungszeiten)



Parkplätze: Parkplatz Axdorf,
Wanderparkplatz an der Alten Ruhlaer Straße, Brotterode



ÖPNV: Thüringer Waldbahn Linie 4
NVG Gotha – Buslinie 857
VG Wartburgregion – Buslinie 142





Blick vom Gottlob auf Friedrichroda



Wasserfall im Kühlen Tal

zum
Wanderweg

Strecke

7,3

Kilometer

Dauer

2:10

Stunden

Aufstieg

↑ 231

Meter

Abstieg

↓ 231

Meter

Anspruch

T1

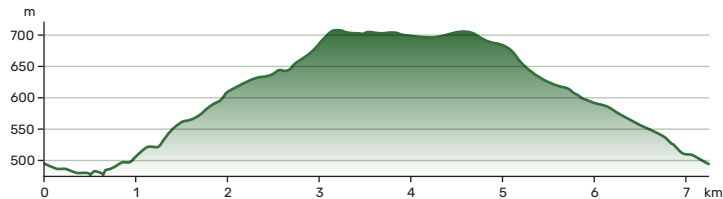
Wandern

Naturpark-Weg „Kühles Tal“

Unterwegs in einer wildromantischen Enklave

Der gut 7 km lange Rundweg führt durch einen ganz besonderen Friedrichrodaer Naturschatz – das Kühle Tal. Ein leiser Waldbach, der kleine Schilfwasserfall und seltene Pflanzen wie das gefleckte Knabenkraut prägen seine idyllische Szenerie. Der Weg schlängelt sich hinauf zum Rennsteig und führt nahe der legendären Spießbergbahn wieder zurück.

Übrigens: Der Heilklimatische Kurort Friedrichroda gilt als Wiege des deutschen Bobsports. Hier wurde um 1900 der Bob erfunden und mit der Spießbergbahn 1909 auch eine der ersten deutschen Bob- und Rennschlittenbahnen gebaut, auf der zahlreiche Meisterschaften ausgetragen worden sind.

Empfohlene
Wanderzeit

JAN

FEB

MÄR

APR

MAI

JUN

JUL

AUG

SEP

OKT

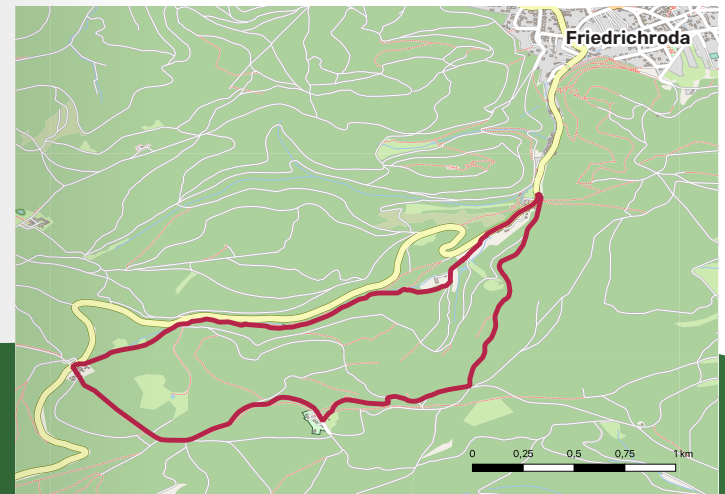
NOV

DEZ

Start/Ziel: Naturpark-Tor Friedrichroda am Pfadfinderlager im Kühlen Tal

TIPPS Spießberghaus (ehemaliges herzogliches Forsthaus, heute Hotel), Spießbergbahn (historische Bob- und Rennschlittenbahn/Natureisbahn)

RASTPLÄTZE Spießberghaus, Heuberghaus



Parkplätze: Parkplatz direkt am Naturpark-Tor Kühles Tal, Ecke Schweizer Straße / Schmalkalder Straße, Friedrichroda



ÖPNV: Thüringer Waldbahn – Linie 4
NVG Gotha – Buslinie 856



Blick auf Kleinschmalkalden

größte
Kuhglocke
der Weltzum
Wanderweg

Strecke

7,5

Kilometer

Dauer

4:00

Stunden

Aufstieg

298

Meter

Abstieg

298

Meter

Anspruch

T2

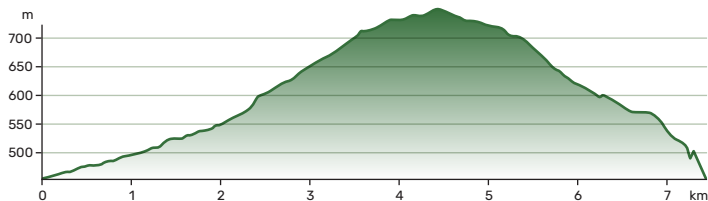
Bergwandern

GeoRoute Nr. 14

Kleinschmalkalder Vulkansteig

Geheimnisvolle Erde

Dieser spannende Rundwanderweg ist vor allem für Kinder und Jugendliche sehr geeignet, denn mitten in Thüringen entführt er in das Zeitalter wild tobender Vulkane. Dieses gab es vor rund 290 Millionen Jahren und es hat maßgeblich die Gestalt unserer Kontinente geprägt. Pele, die Vulkangöttin der polynesischen Völker von Hawaii, erklärt auf zwölf Erläuterungstafeln und in einer App die wichtigsten Grundlagen des Vulkanismus. Der Weg startet an der weltweit größten Kuhglocke, führt über den Goldborn hinauf zum Kuhplatz und wieder bergab in Richtung Kleinschmalkalden.



Parkplätze:

Kleiner Parkplatz an der Hirschbrücke, Kleinschmalkalden



ÖPNV:

Meininger Busbetrieb – Buslinie 445

Empfohlene
Wanderzeit

JAN

FEB

MÄR

APR

MAI

JUN

JUL

AUG

SEP

OKT

NOV

DEZ



Start/Ziel: kleiner Parkplatz an der Hirschbrücke (Friedrichrodaer Straße), Kleinschmalkalden



TIPPS

Interaktiver Steinpark und größte Kuhglocke der Welt, Quelle Goldborn, Aussichtspunkt Grauer Stuhl (763m)

RASTPLÄTZE

Steinpark bei der Hirschbrücke



TOILETTEN

Tourist-Information Floh-Seligenthal (während der Öffnungszeiten)



Vulkangöttin Pele



0 0,25 0,5 0,75 1km



Inselbergbad Brotterode



Spielerisch die Natur entdecken



zum
Wanderweg

Strecke

7,8

Kilometer

Dauer

2:15

Stunden

Aufstieg

232

Meter

Abstieg

237

Meter

Anspruch

T1

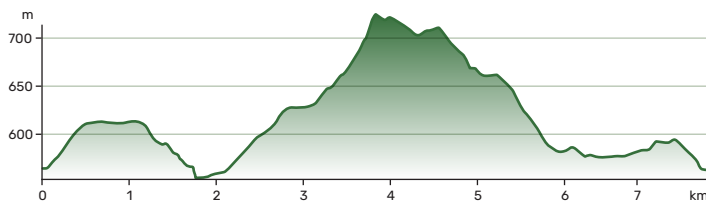
Wandern

GeoRoute Nr. 12

Brotteröder Kindertour

Ein Quiz-Wanderweg für kleine Entdecker

Wann entstand der Superkontinent Pangäa? Was kann man aus Erzen gewinnen? Wie entsteht ein Ablagerungsgestein? Und woran kann ich es erkennen? Diese und andere spannende Fragen erklärt das Steinmännchen auf neun großen und kindgerechten Informationstafeln und vermittelt zudem auch Grundlagenwissen über Mineralien und Gesteine. Dank der leichten Wegeführung ist der Rundweg gut begehbar und eignet sich besonders für Schulklassen der Unterstufe und Familien. Rastplätze und Einkehrmöglichkeiten sorgen unterwegs für erholsame Pausen, während der Kurpark am Start- und Zielpunkt zum Verweilen einlädt.



Parkplätze:

Wanderparkplatz am Ortseingang Brotterode,
Wanderparkplatz Axdorf, Parkplatz Liebesteiner Straße



ÖPNV:

Meininger Busbetrieb – Buslinien 441, 445
NVG Gotha – Buslinie 856

Empfohlene
Wanderzeit

JAN

FEB

MÄR

APR

MAI

JUN

JUL

AUG

SEP

OKT

NOV

DEZ



Start/Ziel: Gästeinformation Brotterode, Kurpark
am Bad Vilbeler Platz



TIPPS

Kurpark, Inselbergbad, Werner-Lesser-Skisprungarena mit Inselbergschanze

RASTPLÄTZE

Kurpark Brotterode

TOILETTEN

Gästeinformation Brotterode
(während der Öffnungszeiten)



Das Steinmännchen





Auf dem Saurier-Erlebnispfad



Keuper-Tyrannosaurus aus Thüringen

zum
Wanderweg

Strecke

8,9

Kilometer

Dauer

2:15

Stunden

Aufstieg

104

Meter

Abstieg

32

Meter

Anspruch

T1

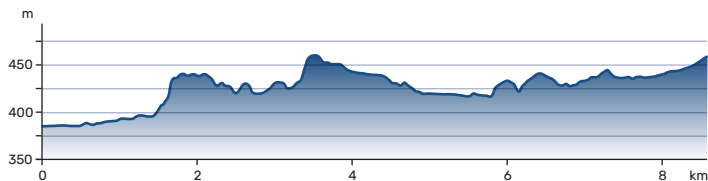
Wandern

GeoRoute Nr. 6

Saurier-Erlebnispfad

Thüringens einzigartiger Spuren-Lese-Pfad

Es ist der bekannteste Wanderweg im UNESCO Global Geopark und zugleich eine überaus spannende Entdeckertour für die ganze Familie. Die 2011 eröffnete GeoRoute säumen 18 lebensgroße Saurierplastiken an elf Standorten. Auf dem Teilstück zwischen Georgenthal und der international bedeutsamen Grabungs- und Fundstätte Bromacker informieren Schautafeln über die Entwicklung der Saurier vom kleinen Ur- zum großen Dinosaurier und ihre Lebenswelt, die vor ca. 290 Mio. Jahren begann und etwa 100. Mio. Jahre dauerte. Auf dem Abschnitt ab Bromacker und Stadtmittelpunkt Tambach-Dietharz erfährt man viel über die Arbeit von Paläontologen. So sieht man z. B. anhand von Modellen wie ausgegrabene Saurierskelette freigelegt, konserviert, präpariert und schließlich als lebensgroße Plastik rekonstruiert werden. Also ein Wander-, Lern- und Erlebnisweg, der keineswegs nur für Kinder spannend ist.



Parkplätze:

Parkplatz hinter Bürgerhaus,
Finkenberg, Straße am Kloster,
Parkplätze an der Lutherkirche
in Tambach-Dietharz



TouringStempel

Nr. 314 – Hammerwandbrücke
Nr. 313 – Steinhauerhütte am Bromacker
Nr. 312 – Wildgehege-Rastplatz



ÖPNV: NVG Gotha Buslinie 851

Empfohlene
Wanderzeit

JAN

FEB

MÄR

APR

MAI

JUN

JUL

AUG

SEP

OKT

NOV

DEZ



Start/Ziel: Tourist-Information (Bürgerhaus)
Georgenthal bzw. Lutherkirche Tambach-Dietharz



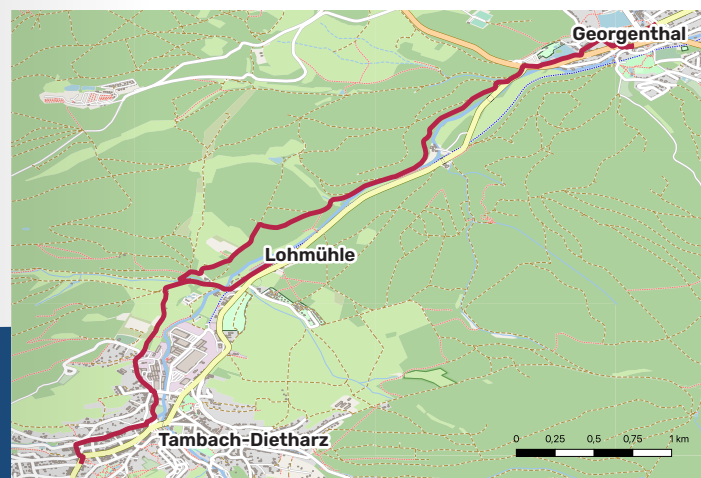
HINWEIS Die Route ist zweisprachig (deutsch/englisch)
ausgeschildert, Kinder-Audioguide



TIPPS **Georgenthal:** Saurierspielplatz am Bürgerhaus,
Hammerteich, Kurpark mit Kloster ruine, Lohmühlenmuseum;
Tambach-Dietharz: Wildgehege, Waldschwimmbad, Lutherstein

RASTPLÄTZE Kurpark Georgenthal, Lohmühlengelände,
Hammerteich, Rastplatz Wildgehege, Steinhauerhütte Bromacker

TOILETTEN Tourist-Information Georgenthal (während der
Öffnungszeiten), öffentl. WC im Kurpark Georgenthal



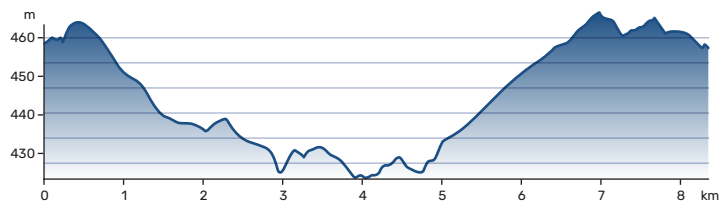


Entlang der Thüringeti bei Crawinkel

Naturlehrpfad „Wilde Weiden“

Rund um die Thüringeti

Der Naturlehrpfad führt entlang der Thüringeti, einer weitläufigen Weidelandschaft mit offenen und savannenähnlichen Wiesenflächen zwischen Crawinkel und Wölfis. Hier „bewirtschaften“ Herden robuster und freilebender Tiere wie Pferde, Rinder, Wasserbüffel, Esel und Thüringer Waldziegen ganzjährig „ihre“ Ländereien. Die Thüringeti ist beispielhaft für die Verbindung von Naturschutz und nachhaltiger Landwirtschaft. Infotafeln entlang des Weges vermitteln Wissenswertes über die Entstehung dieser besonderen Landschaft mit ihrer Tier- und Pflanzenwelt. Dank der leichten Wegführung eignet sich die Runde bestens für Familien und Naturfreunde, die entspannt unterwegs sein möchten. Mehrere Aussichtspunkte bieten schöne Blicke auf die Muschelkalklandschaft am Rand des Thüringer Waldes.



Parkplätze:
Parkplatz am Aueteich bei Crawinkel

ÖPNV:
NVG Gotha –
Buslinie 857, 861, 862



TouringStempel
Nr. 267 – Munitionshaus 20 t
Nr. 268 – Vogelbeobachtungs- und Infostand
Nr. 269 – Hütewald und Pücklerzelle



Wegweiser Naturlehrpfad „Wilde Weiden“



zum
Wanderweg

Strecke

8,4

Kilometer

Dauer

2:05

Stunden

Aufstieg

↗ 49

Meter

Abstieg

↘ 41

Meter

Anspruch

T1

Wandern

Empfohlene
Wanderzeit

JAN

FEB

MÄR

APR

MAI

JUN

JUL

AUG

SEP

OKT

NOV

DEZ

Start/Ziel: Parkplatz am Aueteich bei Crawinkel

TIPPS Crawinkel: Weidelandschaft Thüringeti (die Agrar GmbH Crawinkel bietet auch spannende Safaris an)

Wölfis: Gedenkstätte Munitionshaus MH 20 t

RASTPLÄTZE verschiedene Rastplätze am Aueteich, Waldschenke





Bergsee Ebertswiese



Spitterfall

 zum
Wanderweg


Strecke

15,0

Kilometer

Dauer

4:15

Stunden

Aufstieg

↗ 373

Meter

Abstieg

↘ 371

Meter

Anspruch

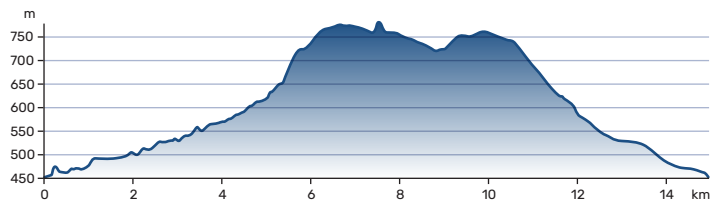
T1

Wandern

Bergseetour zur Ebertswiese

Ein See ganz nah am Himmel

Auf dieser Tour erlebt man ganz unmittelbar die Vielfalt der Mittelgebirgswelt, die von teils schroffen und teils sanften Naturkulissen geprägt und immer für eine Überraschung gut ist. Sie führt vorbei am Naturschutzgebiet Spittertal mit seinen Teichen, Felshängen und Thüringens höchstem natürlichen Wasserfall hinauf in die beeindruckende Höhenlandschaft am Rennsteig. In 780 m Höhe befindet sich eine der schönsten Bergwiesen des Thüringer Waldes, die Ebertswiese mit ihrem smaragdgrünen Bergsee, einem wahren Naturedelstein. Er ist auf drei Seiten von hohen Felswänden umgeben, weshalb die Wassertemperatur kaum 20 Grad erreicht. Zurück geht's über die „Alte Ausspanne“ und den Lutherweg durch den Tammichgrund in den Ort.



Parkplätze: Parkplatz in der Schützenstraße, Parkplatz Festplatz in der Burgstallstraße, Tambach-Dietharz



Touringstempel

Nr. 315 – Schnapsbuche
Nr. 316 – Spitterfall
Nr. 317 – Blockhütte an der Spitalwiese



ÖPNV:
NVG Gotha – Buslinie 851

 Empfohlene
Wanderzeit

JAN

FEB

MÄR

APR

MAI

JUN

JUL

AUG

SEP

OKT

NOV

DEZ



Start/Ziel: Schützenplatz, Tambach-Dietharz



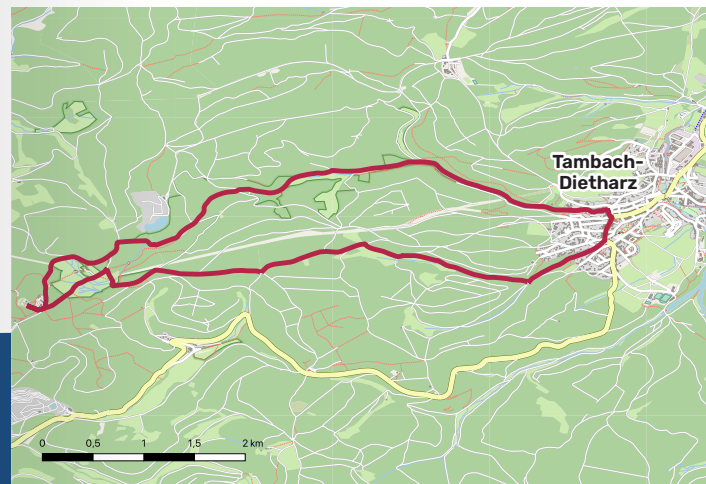
TIPPS Tambach-Dietharz: Spitterfall (21 m)

Floh-Seligenthal: Bergsee Ebertswiese mit kleiner Schutzhütte



RASTPLÄTZE Schnapsbuche, Lutherbrunnen, Blockhütte im Tammichgrund, Neue Ausspanne Rennsteighaus (Imbiss), Alte Ausspanne (Schutzhütte), Schutzhütte Rechter Tammichgrund, Ferienpark Ebertswiese – Steinbruch-Stübchen

TOILETTEN Tourist-Information Tambach-Dietharz (während der Öffnungszeiten), öffentliches WC an der Ebertswiese





Falkenstein



Talsperre Schmalwasser bei Tambach-Dietharz



 zum
Wanderweg

Strecke

15,3

Kilometer

Dauer

4:28

Stunden

Aufstieg

↗ 394

Meter

Abstieg

↘ 395

Meter

Anspruch

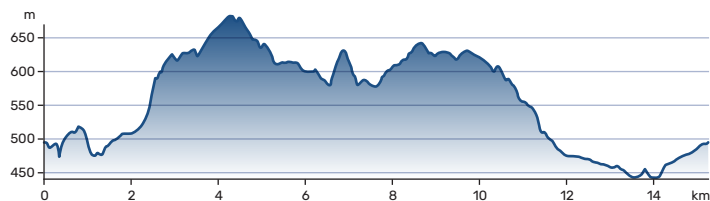
T2

Bergwandern

Rundwanderung zum Falkenstein

Thüringens höchster freistehender Kletterfelsen

Diese Rundwanderung tangiert nicht nur zwei Talsperren und den knapp 100 m hohen und als Thüringer Kletterkönig bekannten Felsen Falkenstein, sie führt auch an zahlreichen Naturdenkmälern und -schätzen vorbei, mit denen Tambach-Dietharz reich gesegnet ist. Es geht durch den idyllischen Mittelwassergrund und das Steinerne Tor hinauf zum Falkenstein. Ein Abstecher zum Altenfels belohnt mit einem phantastischen Aussicht auf die Schmalwassertalsperre und den Falkenstein. Auf dem Rückweg lädt die Gebirgsklamm „Röllchen“ zu einem kurzen Besuch ein. Viele Aussichtspunkte entlang des Weges oder ein Abstecher auf die Staumauer der Schmalwassertalsperre gestalten den Rückweg abwechslungsreich. Über die Talsperrestraße geht es zurück zum Sportplatz.

Empfohlene
Wanderzeit

JAN

FEB

MÄR

APR

MAI

JUN

JUL

AUG

SEP

OKT

NOV

DEZ

Start/Ziel: Sportplatz in der Apfelstädter Str., Tambach-Dietharz

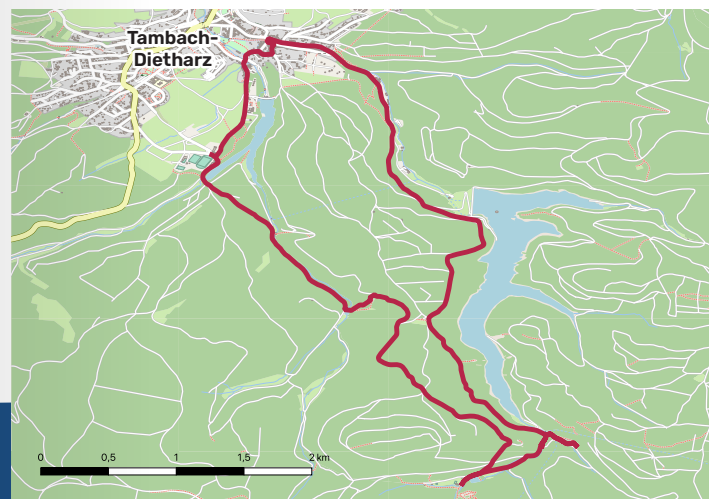
TIPPS Alte Tambacher Talsperre (älteste Thüringer Trinkwassertalsperre, heute Denkmalschutz), Talsperre Schmalwasser, Steinernes Tor (Felsformation), Kletterfelsen Falkenstein (in der Bergwachthütte werden von Mai bis Oktober an den Wochenenden Snacks und Getränke angeboten), Gebirgsklamm „Röllchen“ (Flächennaturdenkmal)



RASTPLÄTZE Schutzhütte Buchenbergstein, Altenfels, Talsperrenweg, Schutzhütte Pflaster



TOILETTEN Tourist-Information Tambach-Dietharz (während der Öffnungszeiten)



Parkplätze:

Sportplatz in der Apfelstädter
Straße, Tambach-Dietharz



ÖPNV:

NVG Gotha – Buslinie 851



Ohratalstausee Luisenthal



Gerastollen

zum
Wanderweg

Strecke

14,3

Kilometer

Dauer

4:45

Stunden

Aufstieg

↑ 129

Meter

Abstieg

↓ 138

Meter

Anspruch

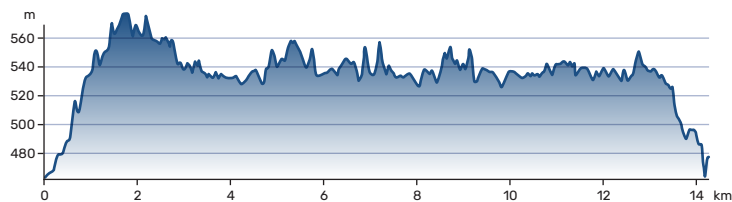
T1

Wandern

Rundwanderung Ohratalstausee

Entlang der Luisenthaler Fjorde

Die Ohratalstausee (18 Mio. m³ Stauvolumen) befindet sich am Nordhang des Thüringer Waldes und ist eingebettet in ein gut ausgebautes Wander- und Radwegenetz. 1967 in Betrieb genommen dient sie nach wie vor der Trinkwasserversorgung Mittelthüringens. Vom Parkplatz führt der rund 14 km lange und barrierearme Weg auf einer befestigten Straße durch eine landschaftlich kontrastreiche und reizvolle Umgebung. Es geht über die Staumauer zum markanten Salzmannfelsen und rund um den Talsperrensee, wobei sich unterwegs immer wieder herrliche Ausblicke eröffnen.

Empfohlene
Wanderzeit

JAN

FEB

MÄR

APR

MAI

JUN

JUL

AUG

SEP

OKT

NOV

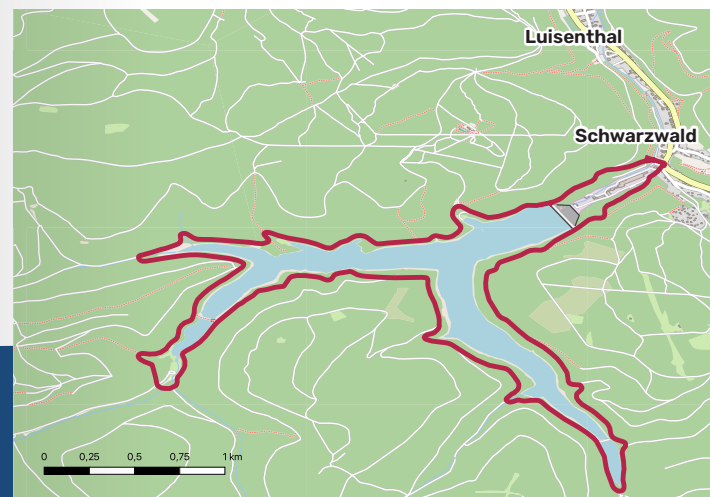
DEZ

Start/Ziel: Parkplatz Ohratalstausee, Luisenthal

TIPPS Staumauer der Ohratalstausee (59 m lang)
Gerastollen am Silbergraben, Kneippanlage am Parkplatz

RASTPLÄTZE an den Aussichtspunkten rund um die
Talsperre, Waldbaude am Staudamm

TOILETTEN öffentliches WC am Parkplatz Ohratalstausee
(Münzschloss)



Parkplätze:
Parkplatz Ohratalstausee,
Luisenthal



ThüringenStempel

Nr. 264 – Staumauer Ohratalstausee

Nr. 265 – Salzmannfelsen

Nr. 266 – Schutzhütte Ohratalstausee



ÖPNV: NVG Gotha –
Buslinien 86o, 86z



Bergsee Ebertswiese



Rastplatz am Rennsteig

zum
Wanderweg

Strecke

17,5

Kilometer

Dauer

5:00

Stunden

Aufstieg

346

Meter

Abstieg

203

Meter

Anspruch

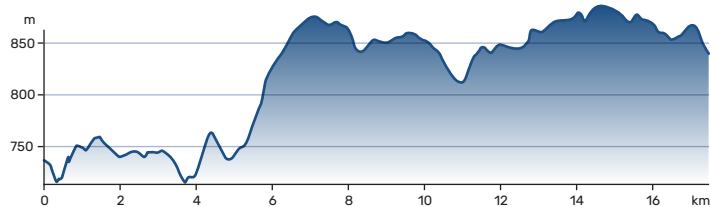
T1

Wandern

Rennsteig – Etappe 3

Von der Ebertswiese zum Grenzadler

Von den insgesamt acht Rennsteigetappen ist die 17 km lange dritte Etappe eine recht entspannte. Es geht vom Bergsee an der Ebertswiese durch stille Waldpassagen, vorbei an Bergkämmen und idyllischen Bergwiesen in die Ferienregion Oberhof. Am Wegesrand entdeckt man immer wieder die allseits bekannte Rennsteigmarkierung, das weiße „R“. Ein absoluter Geheimtipp ist die Original Thüringer Rostbratwurst am Rennsteig-Haus an der neuen Ausspanne, das zugleich Rastmöglichkeiten, sanitäre Einrichtungen und Service für Wanderer bietet. Der Kammweg führt vorbei an Bergwiesen zum Aussichtsturm Hoher Schorn, bevor man am Skisportzentrum Grenzadler das Flair eines internationalen Sport- und Wettkampfortes erleben kann.



Parkplätze:

Parkmöglichkeiten an der Neuen Ausspanne, Tambach-Dietharz



ÖPNV:

NVG Gotha – Buslinie 851

Empfohlene
Wanderzeit

JAN

FEB

MÄR

APR

MAI

JUN

JUL

AUG

SEP

OKT

NOV

DEZ



Start/Ziel: Ebertswiese → Grenzadler bei Oberhof



TIPPS Floh-Seligenthal: Ebertswiese

Oberschönau: Aussichtsturm Hoher Schorn

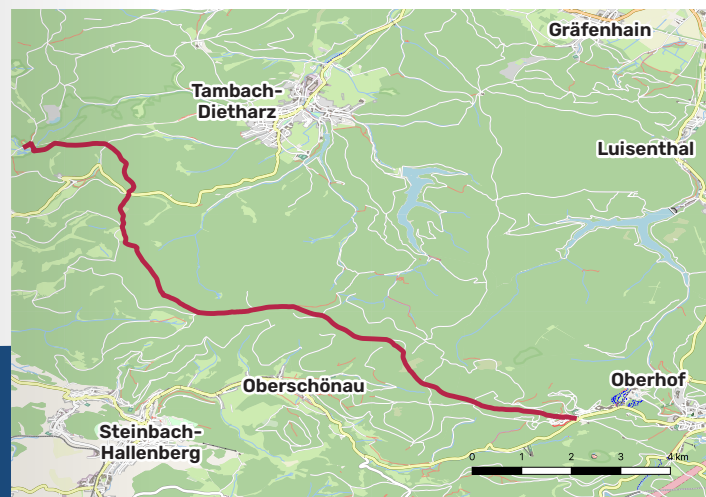
Oberhof: Grenzadler (Grenzstein/Flurdenkmal), Rennsteighaus, Olympiastützpunkt, Skisportzentrum

RASTPLÄTZE

Neue Ausspanne Rennsteighaus (Imbiss), Alte Ausspanne (Schutzhütte), Hoher Schorn, entlang des Rennsteigs

TOILETTEN

öffentliche Toilette am Rennsteighaus





Herzogliches Museum & Schloss Friedenstein



Mühlburg & Burg Gleichen

zum
Wanderweg

Strecke

31,7

Kilometer

Dauer

8:00

Stunden

Aufstieg

↗ 315

Meter

Abstieg

↘ 368

Meter

Anspruch

T1

Wandern

Empfohlene
Wanderzeit

JAN

FEB

MÄR

APR

MAI

JUN

JUL

AUG

SEP

OKT

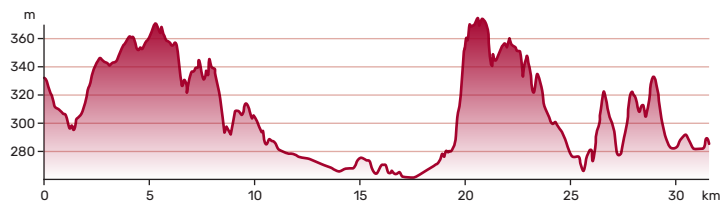
NOV

DEZ

Lutherweg – Etappe 7

Von Gotha nach Arnstadt

Der ca. 2.000 km lange Lutherweg durchzieht fünf Bundesländer und allein auf ca. 1.000 km Thüringen. Hier ist er in vier großen Schlaufen und 46 Etappen angelegt. Davon verläuft ein ca. 33 km langer Abschnitt von der Residenzstadt Gotha in die Bachstadt Arnstadt. Luther hatte das Gothaer Augustinerkloster, dessen Mönche ihn 1515 zu ihrem Distriktvikar wählten, mehrfach besucht. Auch formulierte er in Gotha 1537 sein erstes Testament, das als Gothaer Testament bekannt wurde. Besonders reizvoll auf dieser Etappe ist der Weg durch das Thüringer Burgenland Drei Gleichen mit seinen drei stolzen Grafenburgen. In Arnstadt kann man dann wählen, denn hier zweigt der Lutherweg in nördliche (Erfurt) und südliche (Paulinzella) Richtung ab.



P **Parkplätze:**
Schloss Friedenstein, Gotha



ÖPNV: VMT Verkehrsbund Mittelthüringen – Anbindung über Nah- und Fernverkehrszüge, Straßenbahn und Buslinien

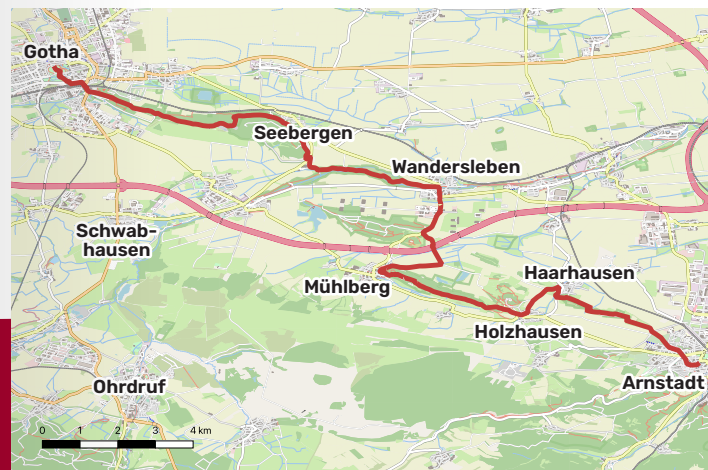
Start/Ziel: Schloss Friedenstein Gotha → Lutherbuche Arnstadt

Achtung: Auf der L 1026 (zwischen Seebergen und Wandersleben) verläuft der Weg auf ca. 100 m direkt entlang der Straße!

TIPPS **Gotha:** Schloss- und Parkanlage Friedenstein, Augustinerkloster, Tierpark; **Drei Gleichen:** Burgensembles Burg Gleichen, Mühlburg, Veste Wachsenburg; **Arnstadt:** Bachkirche & Bachdenkmal, Schlossmuseum, Schlossruine Neideck



RASTPLÄTZE Aussichtspunkte bei den Drei Gleichen, Wachsenburg, Altstadt Arnstadt





Tierpark Gotha



Siebleber Teiche

zum
Wanderweg

Strecke

14,6

Kilometer

Dauer

3:45

Stunden

Aufstieg

↑182

Meter

Abstieg

↓182

Meter

Anspruch

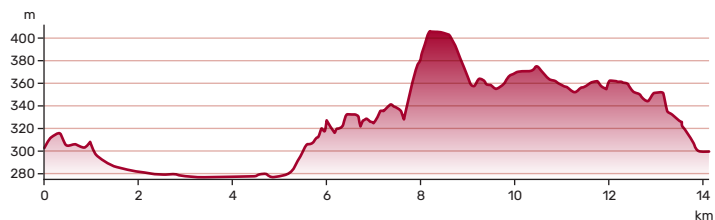
T2

Bergwandern

Gothas Seebergtour

Das grüne Band im Süden der Residenzstadt

Die Rundtour startet am Tierpark Gotha, tangiert den südöstlichen Stadtrand und führt am Siebleber Teich (Naturschutzgebiet) vorbei hinauf auf den Seeberg. Der etwa 6 km lange bewaldete Höhenzug, ebenfalls ein Naturschutzgebiet, entstand vor rund 220 Mio. Jahren und ist durch seinen feinkörnigen Sandstein bekannt. Er wurde bereits in der Vergangenheit für viele bedeutsame Bauten (z.B. Erfurter Dom, Schloss Friedenstein) verwendet und wird in kleinen Mengen noch heute abgebaut. Am Aussichtspunkt Düppel findet man die rot-grauen und vegetationsarmen Badlands, wie man sie auch an der Südseite der Burgberge der Drei Gleichen sieht. Unterwegs laden mehrere Aussichtspunkte zu Pausen ein. Im Süden beeindruckt die Drei Gleichen-Burgen und die Hänge des Thüringer Waldes und in nördlicher Richtung reicht der Blick hinein in die Thüringer Beckenlandschaft.



P Parkplätze:
Tierpark Gotha



ÖPNV: VMT Verkehrsbund Mittelthüringen – Anbindung über Nah- und Fernverkehrszüge, Straßenbahn und Buslinien

Empfohlene
Wanderzeit

JAN	FEB	MÄR	APR	MAI	JUN	JUL	AUG	SEP	OKT	NOV	DEZ
-----	-----	-----	-----	-----	-----	-----	-----	-----	-----	-----	-----

Start/Ziel: Tierpark Gotha

TIPPS **Gotha:** Tierpark, Sternwarte (1770 eröffnet, ehemaliges astronomisches Observatorium), Siebleber Teich
Seebergen: Hermann-Löns-Denkmal, Düppel

RASTPLÄTZE zahlreiche Aussichtsbänke und Waldlichtungen am Seeberg, Gesundheitsbrunnen Seebergen



Stadtwaldplan
1250
Gothas Seebergtour





zum
Wanderweg

Strecke

30,4

Kilometer

Dauer

8:30

Stunden

Aufstieg

↗ 578

Meter

Abstieg

↘ 597

Meter

Anspruch

T1

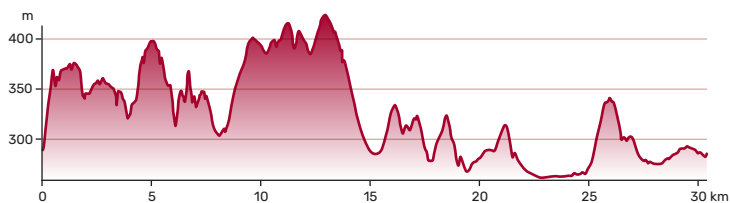
Wandern

GeoRoute Nr. 3

Die Burgenroute

Burgen, Brände, Badlands

Im Städtedreieck Gotha–Erfurt–Arnstadt thronen auf drei Berggipfeln drei stolze Burgen. Sie sind weithin sichtbare Thüringer Landmarken. Seinen Namen verdankt das Burgen-Trio einer Sage, nach der sie im Jahr 1231 von Blitzen getroffen, gleichzeitig in Brand gerieten und wie drei riesige Fackeln das Land erleuchteten. Aber die Burgen lieferten nicht nur Stoff für Legenden, sie „wachen“ zugleich über ein Stück Erdgeschichte aus der Zeit vor über 200 Millionen Jahren. Damals durchstreiften die ersten großen Dinosaurier, wie der 6 m große sog. Fränkische Lindwurm das heutige Drei Gleichen-Gebiet, wie Fossilienfunde unweit der Burg Gleichen bestätigten. Zudem bestechen die Südhänge der drei Burgberge durch die in Deutschland äußerst seltene Landschaftsform der Badlands.



Parkplätze:

Thomas-Müntzer-Straße 2–8, Mühlberg



TouringStempel

Nr. 425 – Mühlberg
 Nr. 426 – Veste Wachsenburg
 Nr. 427 – Burg Gleichen



ÖPNV: NVG Gotha – Buslinien 870, 871
 Regionalbus Arnstadt – Buslinie 354

Empfohlene
Wanderzeit

JAN

FEB

MÄR

APR

MAI

JUN

JUL

AUG

SEP

OKT

NOV

DEZ



Start/Ziel: Kulturscheune Mühlberg



TIPPS **Mühlberg:** Burg Gleichen, GeoInfozentrum, Kulturscheune, Mühlberger Spring; **Holzhausen:** Veste Wachsenburg, Rosenhof, Otto-Knöpfer-Haus; **Haarhausen:** Archäologisches Experimentiergelände; **Wandersleben:** Gräfenbrunnen, Burg Gleichen, Saurierfunde am Hasenwinkel (Kallenberg)

RASTPLÄTZE An den Burgen, Gaststätte Freudenthal, Geopark-Stationen, Parkanlagen in Arnstadt

TOILETTE Kulturscheune Mühlberg und Mühlberg (beide während der Öffnungszeiten)






Kletterwald Drei Gleichen



Karstquelle Spring in Mühlberg



zum
Wanderweg

Strecke

18,7

Kilometer

Dauer

5:05

Stunden

Aufstieg

429

Meter

Abstieg

335

Meter

Anspruch

T1

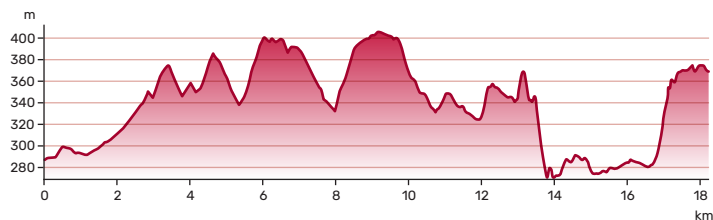
Wandern

GeoRoute Nr. 2

Die Panoramaroute

Ehrenrunde um das älteste Dorf Thüringens

Diese GeoRoute führt um und durch Mühlberg (Ersterwähnung 704). Es geht entlang des kleinen Höhenzuges Schlossleite, auf dem die Mühlburg thront. Bei einem Blick von ihrem Turm erschließt sich die besondere Idylle und Schönheit des Drei-Gleichen-Gebietes. In ihrem Innern beherbergt die Burg ein neues GeoInfozentrum und zwei Ausstellungsbereiche. Entlang des Rundweges erklären 19 Schauobjekte geologische und kulturelle Besonderheiten der Region. Zudem gibt es mehrere Punkte für verlockende Ausblicke und spannende geologische Entdeckungen, wie z. B. die etwa 7.000 Jahre alte Karstquelle Spring in Mühlberg mit ihrem intensiven bläulichen Quellwasser. Zu einem Teil verläuft die Panoramaroute auch auf dem Luther- und dem Gustav-Freytag-Weg.

Empfohlene
Wanderzeit

JAN

FEB

MÄR

APR

MAI

JUN

JUL

AUG

SEP

OKT

NOV

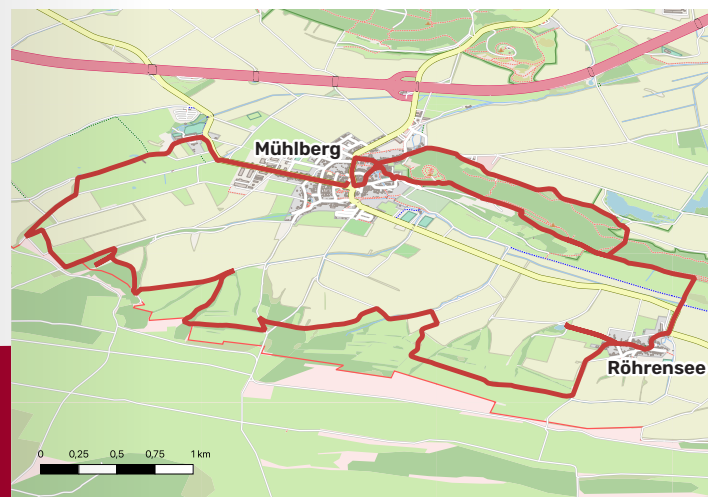
DEZ

 **Start/Ziel:** Gut Ringhofen, Mühlberg


TIPPS Kletterwald, Reiterhof und Golfplatz am Gut Ringhofen, Öl- und Graupenmühle, Karstquelle Spring und Sankt-Lukas-Kirche, Mühlberg

RASTPLÄTZE Ringhofer Teich

TOILETTEN Kulturscheune Mühlberg und Mühlberg (beide während der Öffnungszeiten)



Parkplätze:
Gut Ringhofen, Mühlberg



ÖPNV: NVG Gotha – Buslinien 870, 871
Regionalbus Arnstadt – Buslinie 354



URWALD ERWANDERN

Wanderwege im Nationalpark Hainich



WELTERBEREGION

WARTBURG
HAINICH

„Wander-Knigge“

Damit unsere Wege ihre Qualität behalten und Sie Ihre Tour unbeschwert genießen können, bitten wir um ein paar einfache Grundsätze:

Tipps für
achtsames &
nachhaltiges
Unterwegs-
sein

- ♥ **Auf den Wegen bleiben** – das schützt Natur und Kultur und macht die Orientierung leichter.
- ♥ **Tiere & Pflanzen respektieren** – Wildtiere nicht aufscheuchen, Blumen stehen lassen. Die Natur ist am schönsten, wenn sie bleibt, wie sie ist.
- ♥ **Müll wieder mitnehmen** – so bleibt der Weg für alle ein Stück schöner.
- ♥ **Rücksicht aufeinander** – ein freundliches Lächeln für Wanderer, Radfahrer und Anwohner wirkt oft mehr als Worte.
- ♥ **Kein offenes Feuer** – Wald und Wiesen sind empfindlich. Grillen und Lagerfeuer sind nur an ausgewiesenen Plätzen erlaubt.
- ♥ **Hunde an die Leine** – damit sich Wildtiere, andere Gäste und Hundehalter gleichermaßen wohlfühlen. Hinterlassenschaften bitte entsorgen.
- ♥ **ÖPNV nutzen** – wo möglich, bequem anreisen und die Umwelt schonen.
- ♥ **Regional genießen** – eine Einkehr oder ein Einkauf vor Ort unterstützt die Menschen, die hier Zuhause sind.
- ♥ **Danke, dass Sie mithelfen, Natur und Kultur zu bewahren. Wir wünschen Ihnen erlebnisreiche und wohltuende Wanderstunden im Gothaer Land!**

LEGENDE

SCA-Skala (Swiss Hiking Scale)

T1 Wandern: Gut ausgebaute Wege, keine besondere Ausrüstung nötig.

T2 Bergwandern: Schmalere Pfade, teils steinig oder wurzelig. Trittsicherheit hilfreich.

T3 Anspruchsvolles Bergwandern: Steilere Passagen, schmale Wege, Hände evtl. zur Hilfe. Trittsicherheit und Schwindelfreiheit nötig.

T4 Alpinwandern: Wegspuren, Geröll oder steile Hänge. Erfahrung und gute Ausrüstung erforderlich.

T5 Anspruchsvolles Alpinwandern: Weglos, sehr steil oder ausgesetzt. Bergsteigererfahrung nötig.

T6 Schwieriges Alpinwandern: Extrem anspruchsvoll, nur für sehr erfahrene Alpinisten geeignet.

Anspruch

T2

Bergwandern



kinder-
freundlich



aussichts-
reich



hunde-
freundlich



barrierearm

Übersichtskarte



UNESCO Weltnaturerbe

Nationalpark Hainich

UNESCO Global Geopark Thüringen

Inselsberg - Drei Gleichen

Biosphärenreservat Thüringer Wald

TREFFURT

AMT CREUZBURG

EISENACH

BAD SALZUNGEN

MEININGEN

BAD LANGENSALZA

GOTHA

TAMBACH-DIETHARZ

SUHL

ERFURT

ARNSTADT

ILMENAU

Werninghausen

LANGEWIESEN

GROSS-BREITENBACH



**Tourismusverband
Thüringer Wald/Gothaer Land e.V.**

Reuterstraße 2, 99867 Gotha
Tel. 03621 363111
info@tourismus-thueringer-wald.de